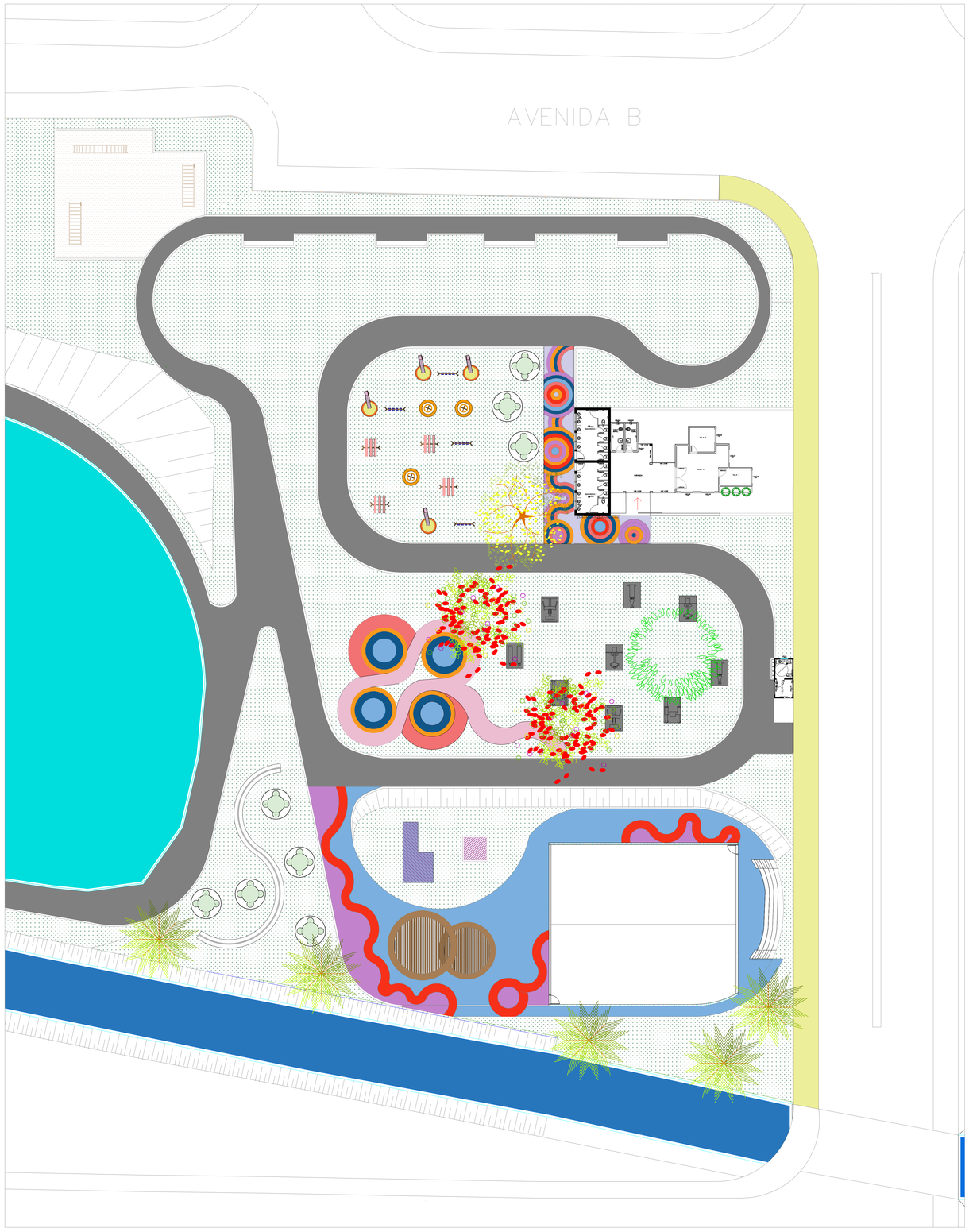

PLANTA BAIXA GERAL - LADO RUA 10
ESCALA 1/200

LEGENDA

DEMOLIÇÃO DE PISO DE CONCRETO

RECAPEAMENTO ASFALTICO

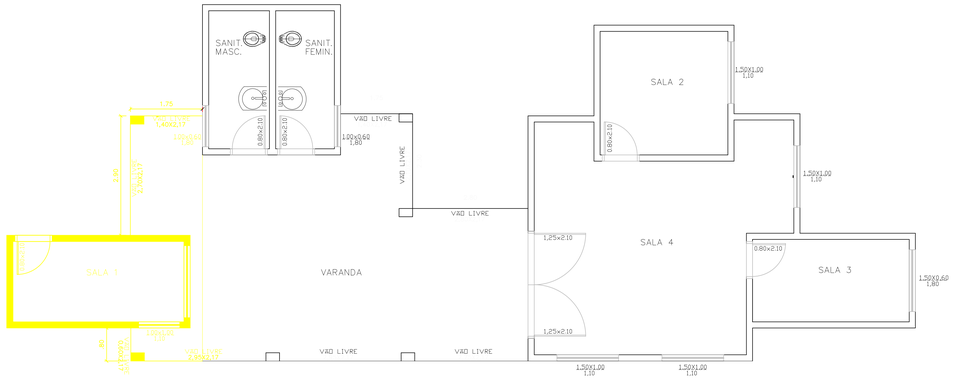

PLANTA BAIXA - DEMOLIÇÃO DA BRINQUEDOTECA
ESCALA 1/50

LEGENDA

DEMOLIÇÃO GERAL

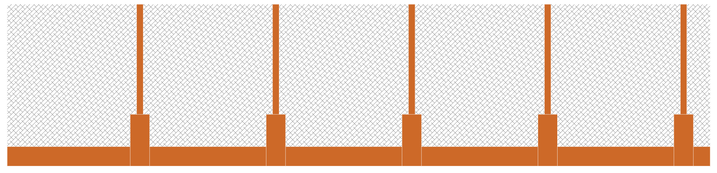

VISTA ALAMBRADO A PINTAR
RUA 10 – MURETA h=30 cm
Esc 1/200

IDENTIFICAÇÃO DO PROJETO: REVITALIZAÇÃO E MELHORIAS NA PRAÇA HOMERO VIEIRA		PROPRIETÁRIO: PREFEITURA MUNICIPAL DE ORLÂNDIA	
PROJETO: PLANTA BAIXA LADO RUA 10			
LOCAL: PRAÇA HOMERO VIEIRA – CENTRO ORLÂNDIA – SP	ARQ. e URBANISTA MARIA EDUARDA VASCO Autora do Projeto CAU 00A3845377 RRT – 9152241790OCT001	Eng. Civil Atoniel Felipusso Vieira Responsável Técnico CREA/SP 5068988168-SP ART – 2620250205377	EDIÇÃO A / FOLHA 01/06
ESCALA: INDICADAS / DATA: 13/02/2025			