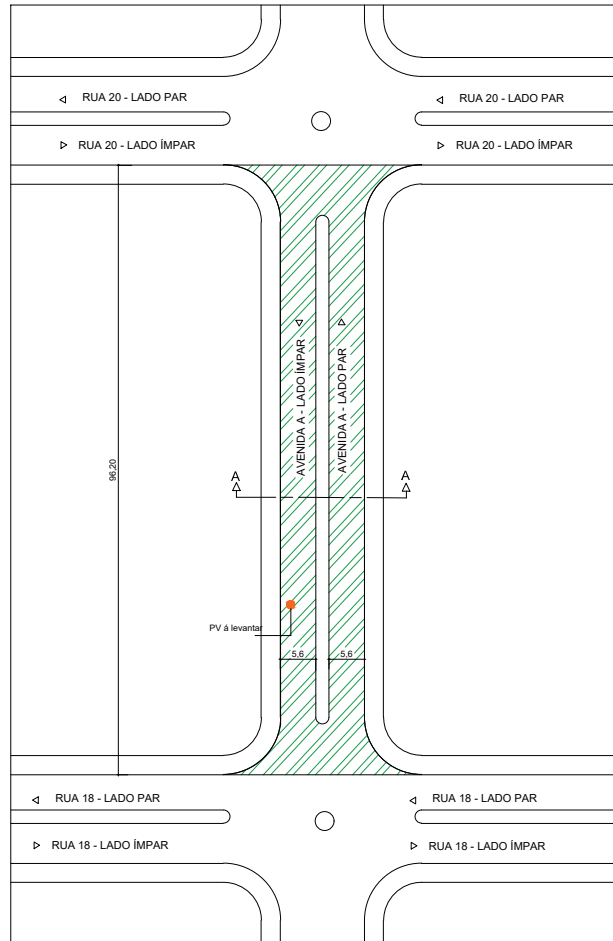


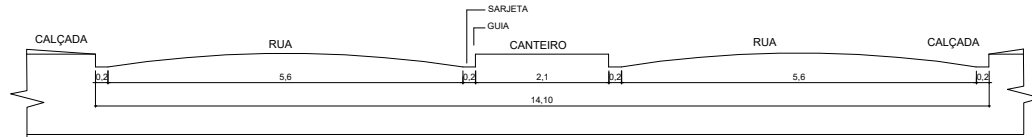
05 - AVENIDA A ENTRE RUA 18 E RUA 20

01. PLANTA DE SITUAÇÃO
ESC: 1/1000

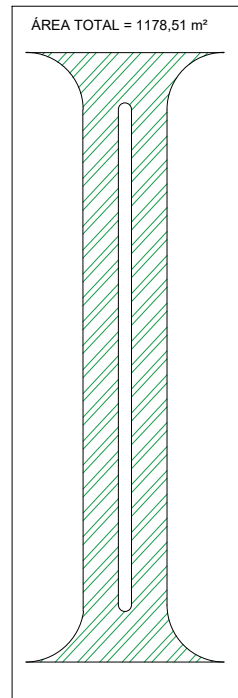


▨ A Recapear

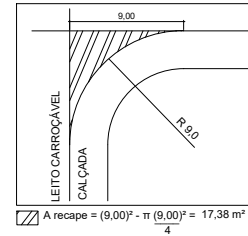
02. CORTE TRANSVERSAL A-A DAS RUAS
ESC: 1/100



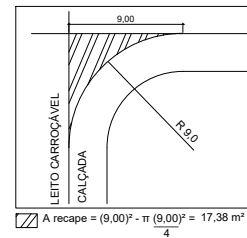
03. ÁREA A SER RECAPEADA
ESC: 1/1000



04. DETALHE DO RAIO
ESC: 1/10 Detalhe Rua 18



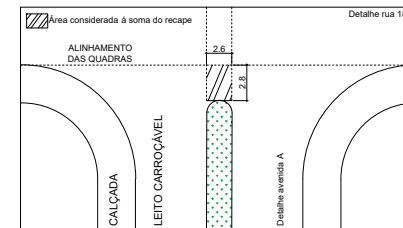
06. DETALHE DO RAIO
ESC: 1/10 Detalhe Rua 20



05. DETALHE DA EXTREMIDADE DO CANTEIRO
ESC: 1/50



07. DETALHE DA EXTREMIDADE DO CANTEIRO
ESC: 1/50



PREFEITURA MUNICIPAL DE ORLÂNDIA
ESTADO DE SÃO PAULO

PROJETO BÁSICO DE RECAPEAMENTO ASFÁLTICO

ENDEREÇO:
AVENIDA A ENTRE RUA 18 E RUA 20

VIAS:
PAR

RESPONSÁVEL TÉCNICO:

ALESSANDRO CHIQUINI
CREA/SP: 36701/22321
ART: