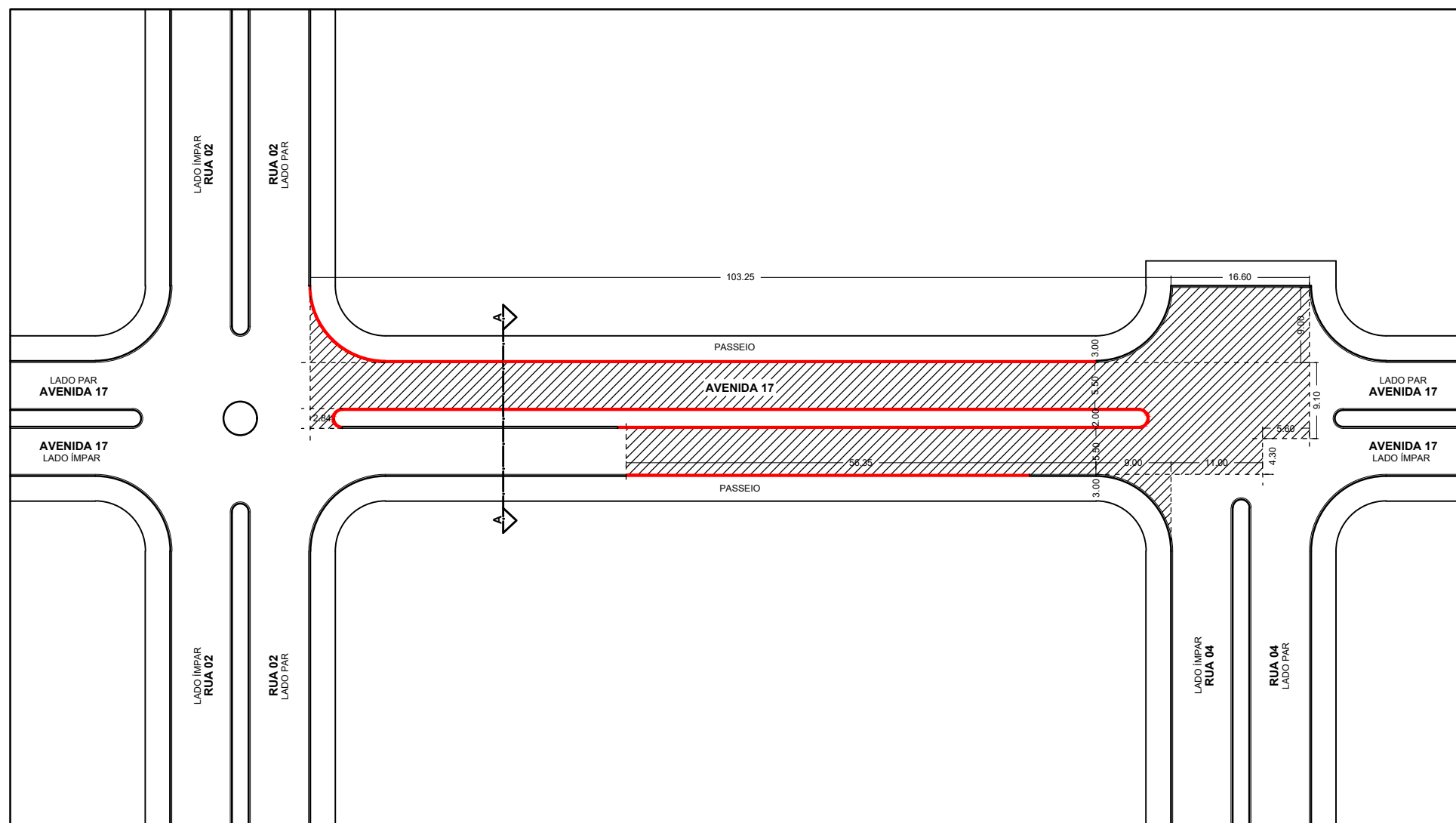


8. AVENIDA 17 entre RUA 04 e RUA 02



01. PLANTA DE SITUAÇÃO
ESC: 1/1000



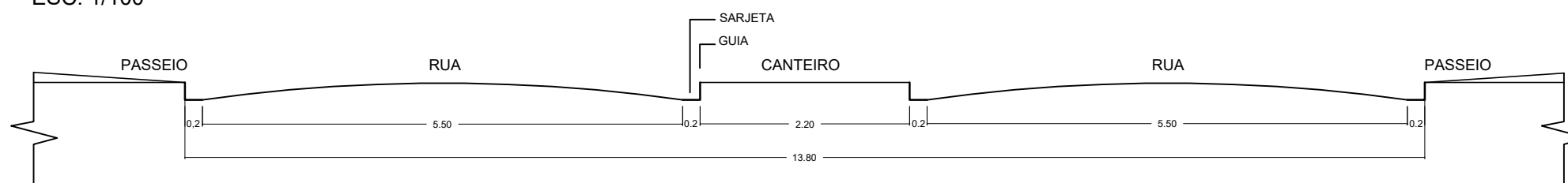
03. DETALHE DA PAVIMENTAÇÃO ASFÁLTICA
ESCALA ILUSTRATIVA



LEGENDA

-  ÁREA A SER PAVIMENTADA
-  GUIA A EXECUTAR

02. CORTE TRANSVERSAL A-A DAS RUAS
ESC: 1/100




PREFEITURA MUNICIPAL DE ORLÂNDIA
ESTADO DE SÃO PAULO

PROJETO BÁSICO DE PAVIMENTAÇÃO ASFÁLTICA

ENDEREÇO: AVENIDA 17 entre RUA 02 e RUA 04	VIAS: PAR E ÍMPAR	ÁREA: PAR = 721,96 M2 ÍMPAR = 841,54 M2
---	----------------------	---

RESPONSÁVEL TÉCNICO:


 ALESSANDRO CHIQUINI
 CREA/SP: 5070132321