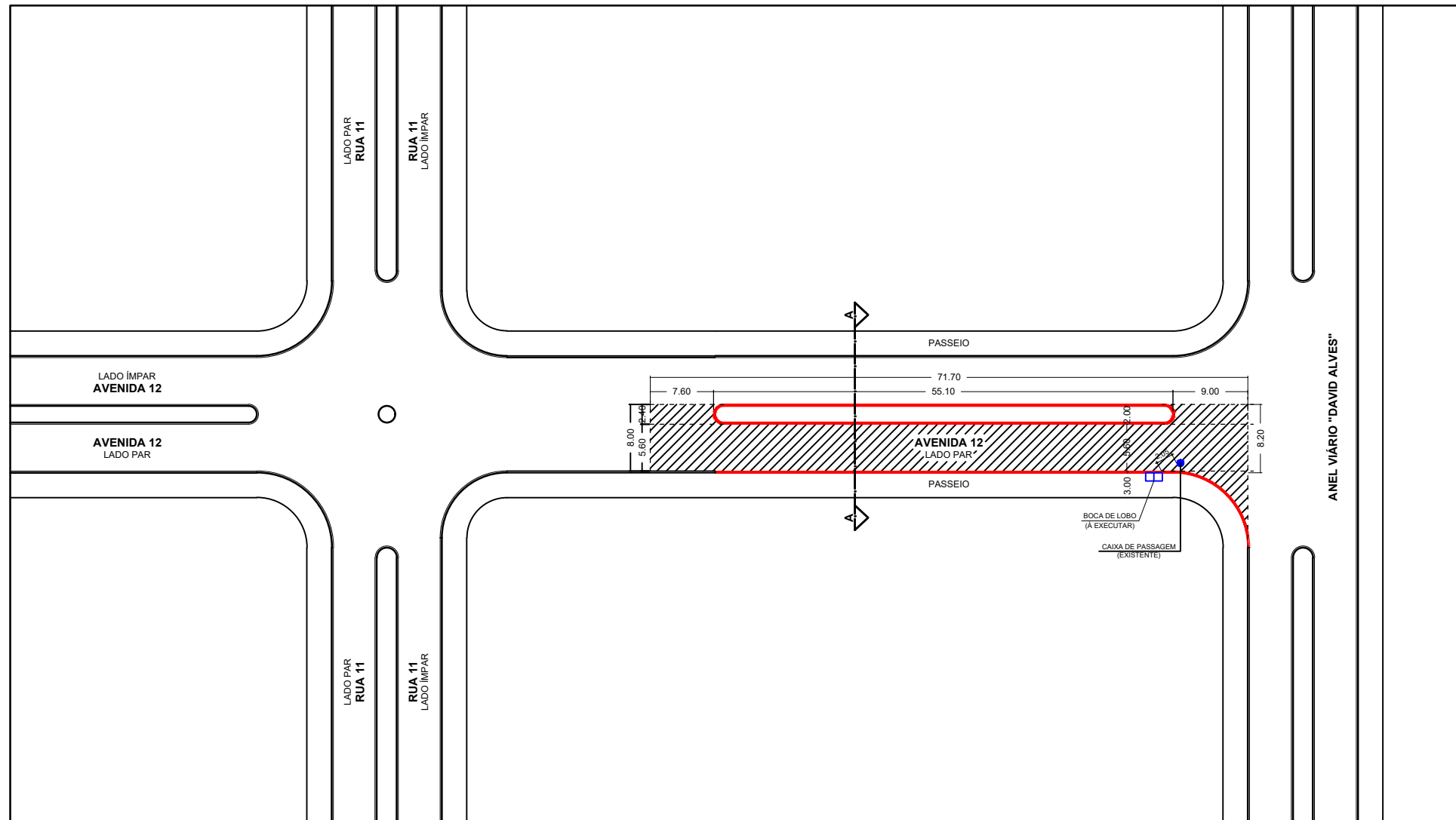
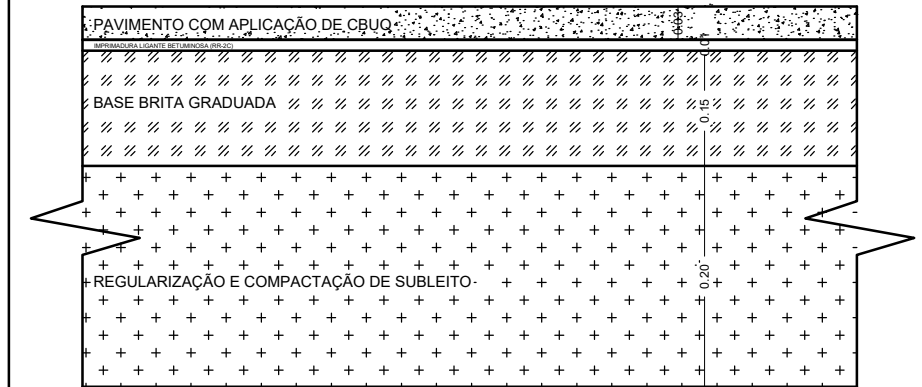


# 1. AVENIDA 12 entre RUA 11 e ANEL VIÁRIO "DAVID ALVES"



01. PLANTA DE SITUAÇÃO  
ESC: 1/1000



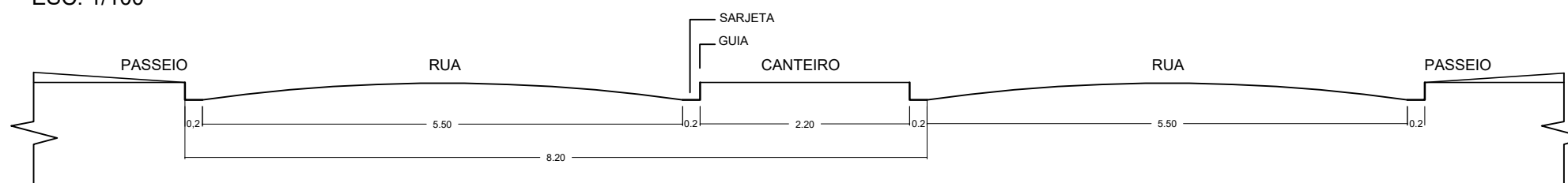
03. DETALHE DA PAVIMENTAÇÃO ASFÁLTICA  
ESCALA ILUSTRATIVA



## LEGENDA

-  ÁREA A SER PAVIMENTADA
-  GUIA A EXECUTAR

02. CORTE TRANSVERSAL A-A DAS RUAS  
ESC: 1/100



**PREFEITURA MUNICIPAL DE ORLÂNDIA**  
ESTADO DE SÃO PAULO

**PROJETO BÁSICO DE PAVIMENTAÇÃO ASFÁLTICA**

ENDEREÇO: AVENIDA 12 entre RUA 11 e ANEL VIÁRIO "DAVID ALVES"	VIAS: PAR	ÁREA: PAR = 458,69 M2
---	--------------	--------------------------

RESPONSÁVEL TÉCNICO:

\_\_\_\_\_  
ALESSANDRO CHIQUINI  
CREA/SP: 5070132321