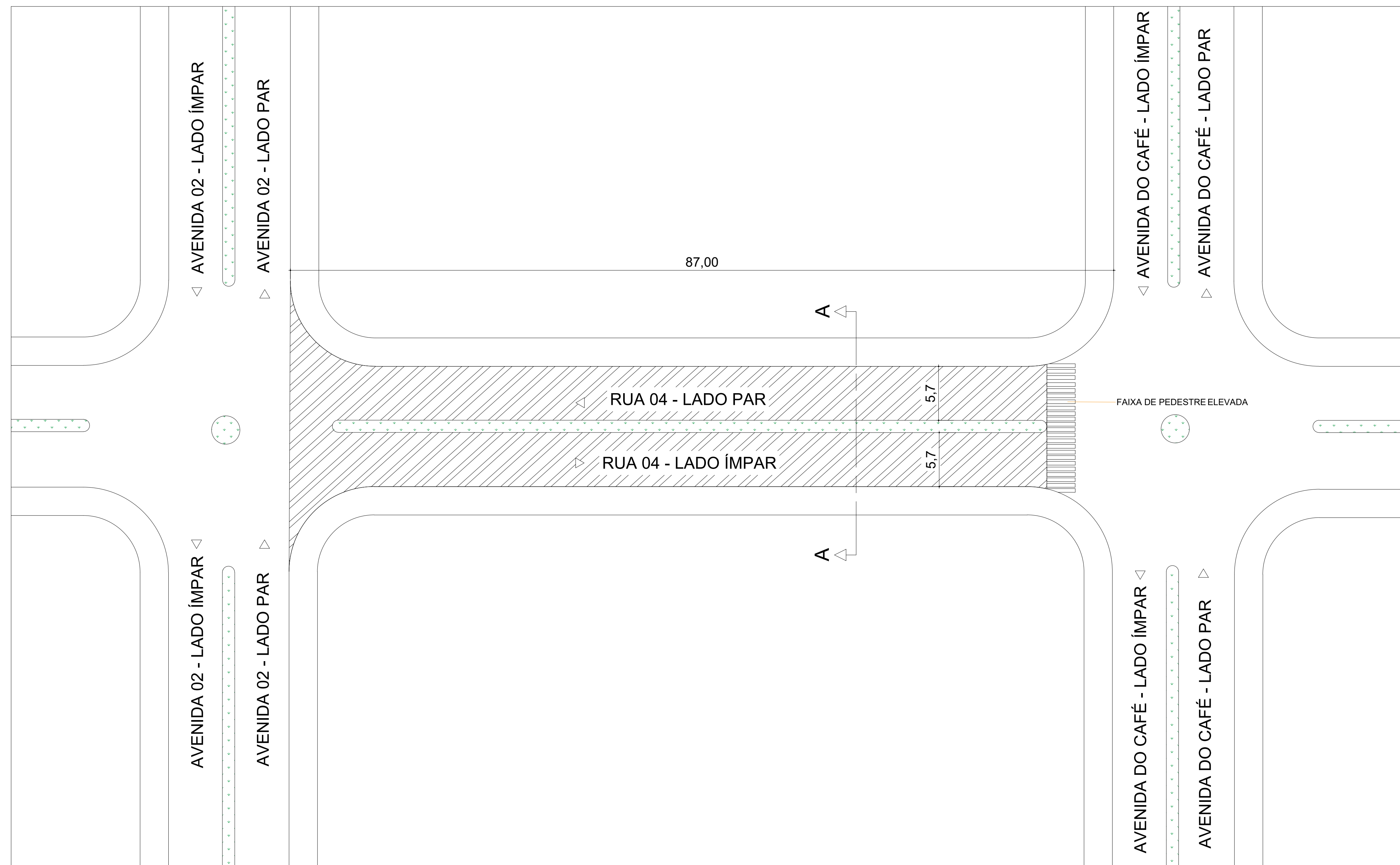


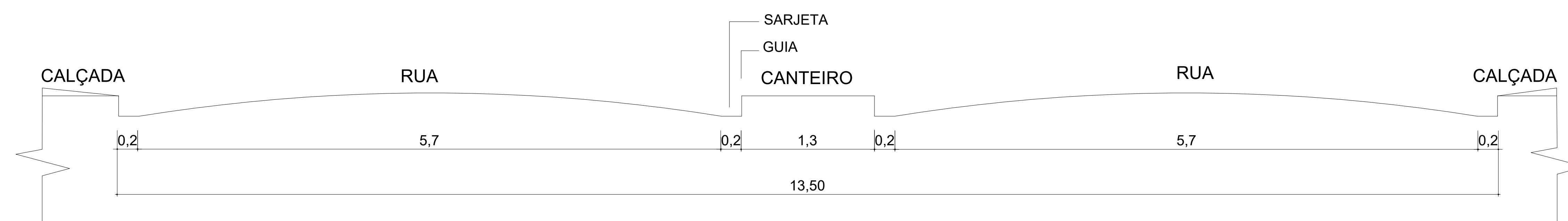
02 - RUA 04 ENTRE AVENIDA DO CAFÉ E AVENIDA 02

01. PLANTA DE SITUAÇÃO
ESC: 1/1000

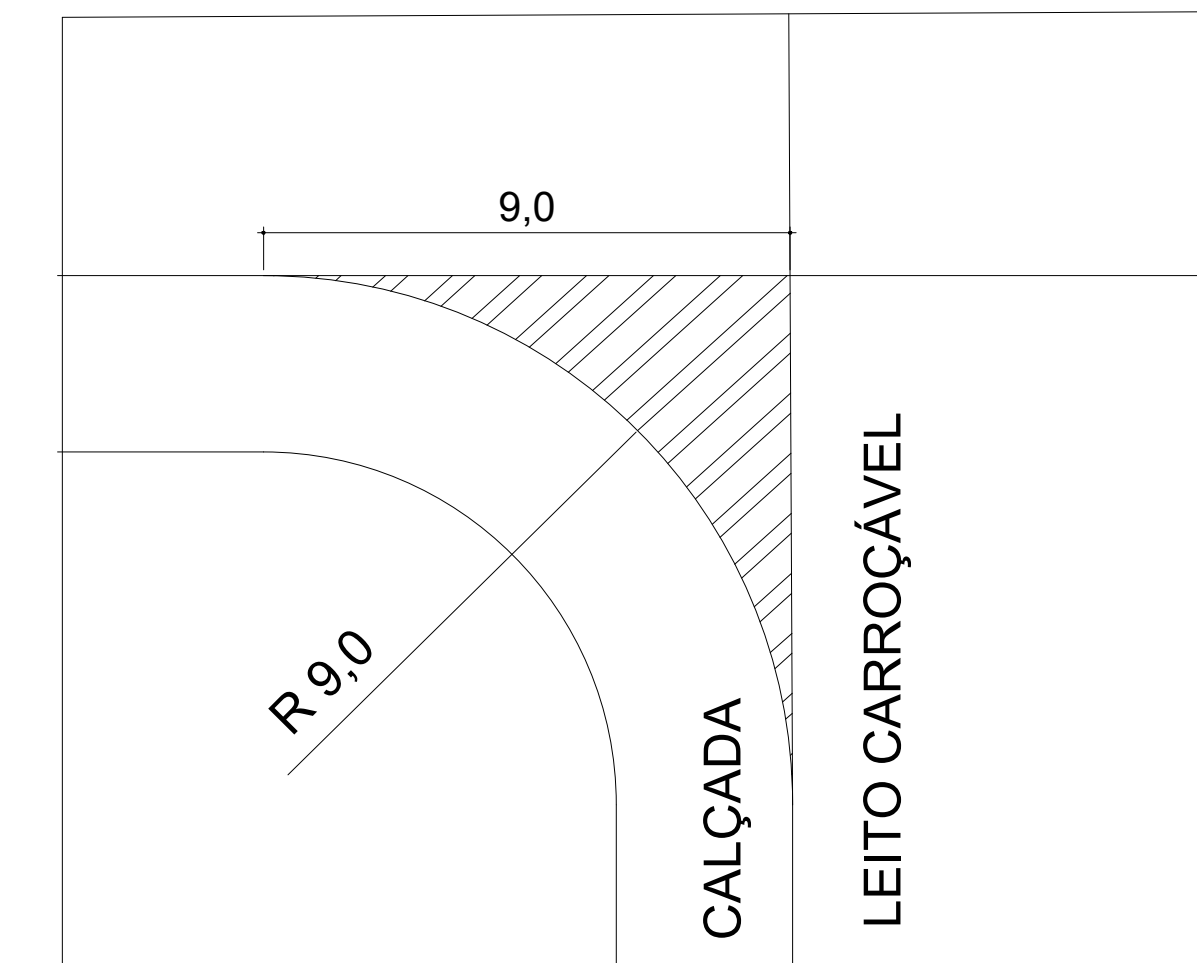


À Recapear

02. CORTE TRANSVERSAL A-A DAS RUAS
ESC: 1/100

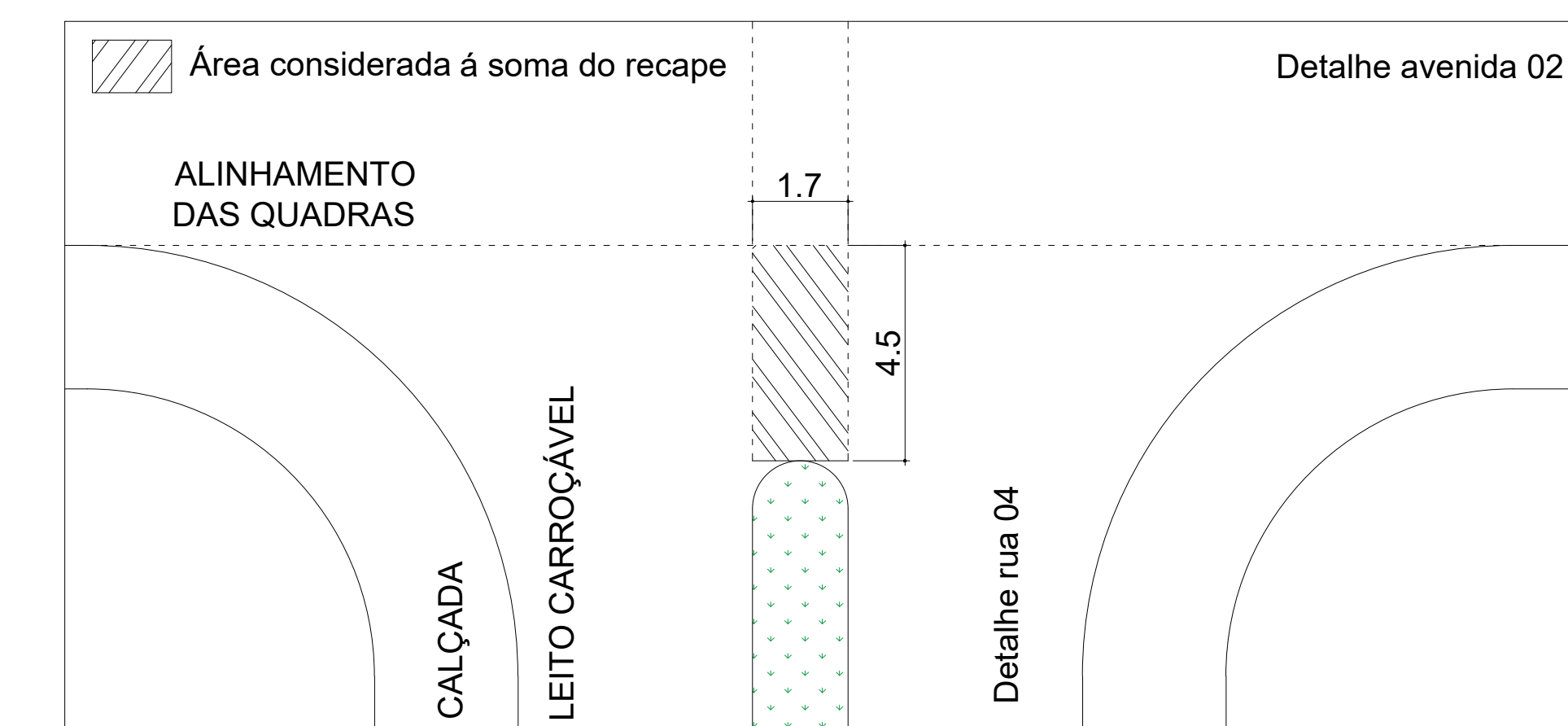


03. DETALHE DO RAIO
ESC: 1/10 Detalhe Avenida 02

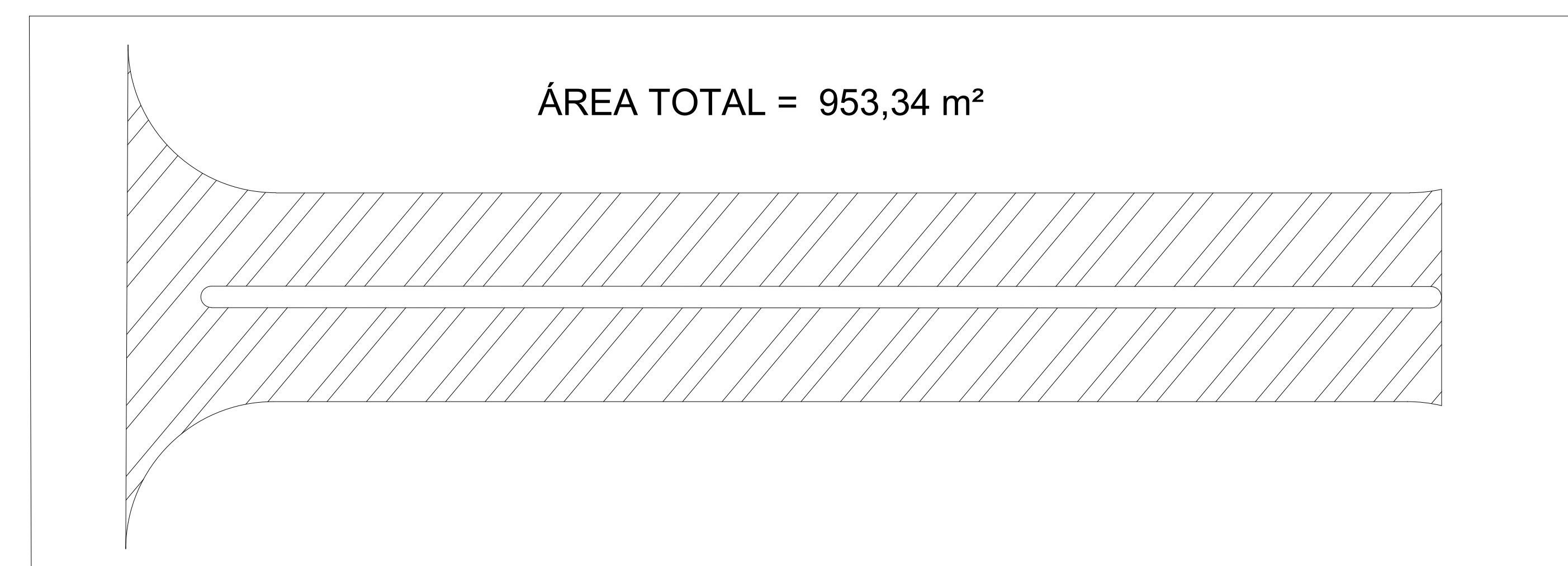


$$A_{\text{recape}} = (9,00)^2 - \frac{\pi (9,00)^2}{4} = 17,38 \text{ m}^2$$

04. DETALHE DA EXTREMIDADE DO CANTEIRO
ESC: 1/50



05. ÁREA A SER RECAPEADA
ESC: 1/1000



PREFEITURA MUNICIPAL DE ORLÂNDIA
ESTADO DE SÃO PAULO

PROJETO BÁSICO DE RECAPEAMENTO ASFÁLTICO

ENDEREÇO: RUA 04 ENTRE AVENIDA DO CAFÉ E AVENIDA 02 VIAS: PAR E ÍMPAR

RESPONSÁVEL TÉCNICO:

Engº Civil ALESSANDRO CHIQUINI
Responsável Técnico
CREA/SP: 5070132321
ART: 28027230221773896