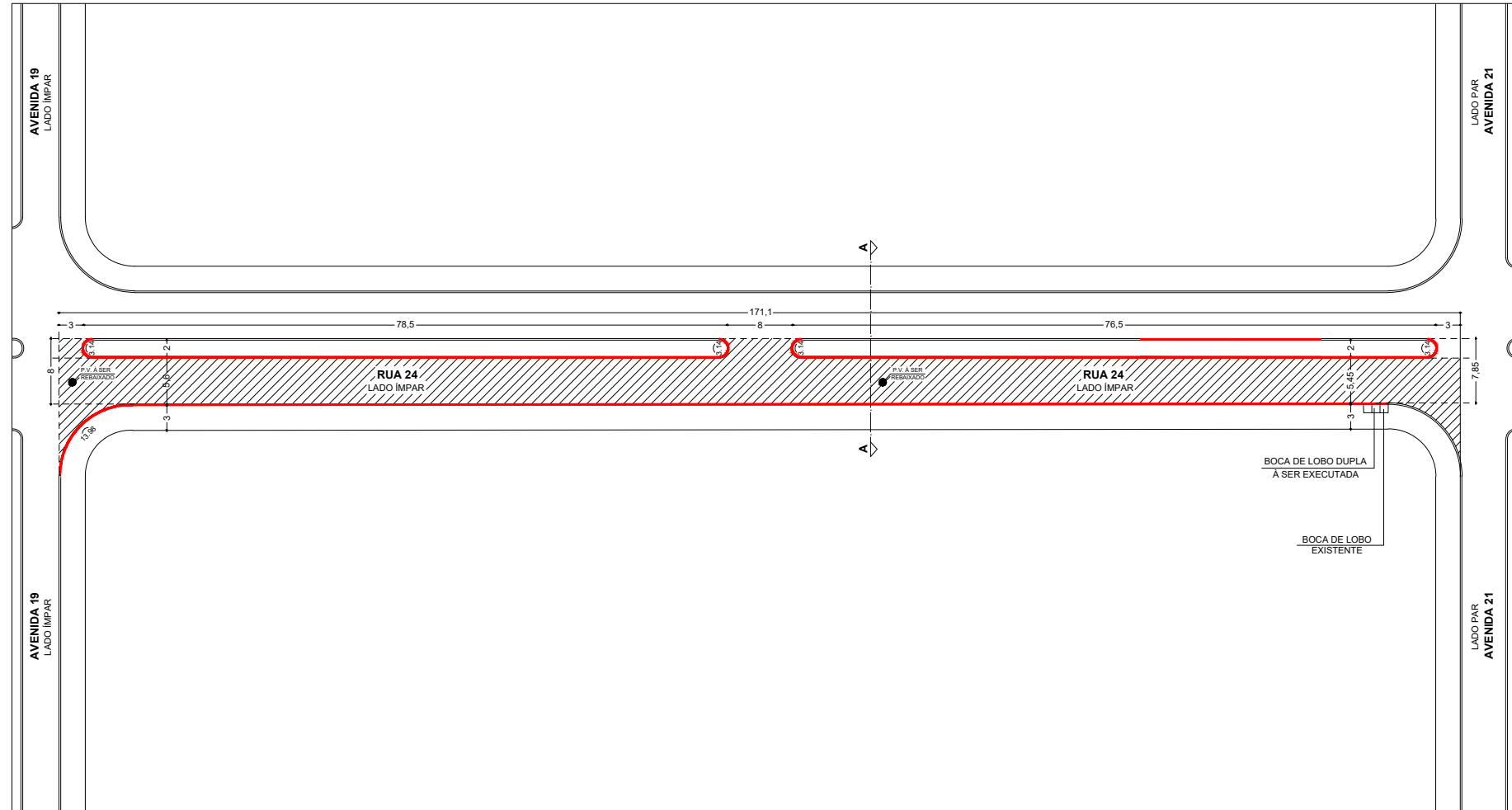
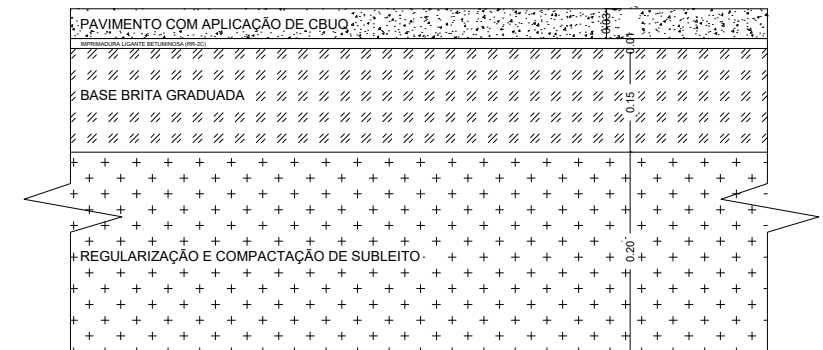


4. RUA 24 entre AVENIDA 19 e AVENIDA 21



01. PLANTA DE SITUAÇÃO
ESC: 1/1000



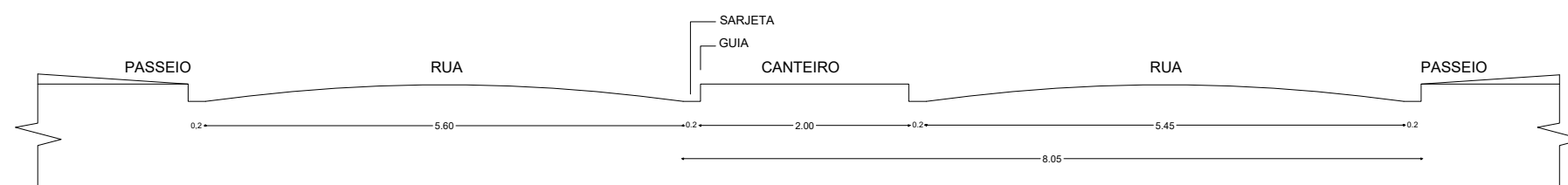
03. DETALHE DA PAVIMENTAÇÃO ASFÁLTICA
ESCALA ILUSTRATIVA



LEGENDA

-  ÁREA A SER PAVIMENTADA (1.003,29 M2)
-  TRECHO DE GUIA À EXECUTAR
(TRECHO RETO = 328,20 M)
(TRECHO CURVO = 26,54 M)

02. CORTE TRANSVERSAL A-A DAS RUAS
ESC: 1/100



PREFEITURA MUNICIPAL DE ORLÂNDIA ESTADO DE SÃO PAULO	
PROJETO BÁSICO DE PAVIMENTAÇÃO ASFÁLTICA	
ENDEREÇO: RUA 24 entre AVENIDA 19 e AVENIDA 21	VIAS: LADO ÍMPAR
RESPONSÁVEL TÉCNICO: ALESSANDRO CHIQUINI CREA/SP: 5070132321	